

UNDIRMERKI



J01.51 Stefna sem bann eða leiðbeining á við



J01.52 Stefna sem bann eða leiðbeining á við



J01.61 Stefna sem bann eða leiðbeining á við



J02.11 Fjarlægð að upphafi hættusvæðis eða bannsvæðis og að lokum þess



J03.11 Lengd bannsvæðis til vinstri.



J03.12. Lengd bannsvæðis til hægri.




J04.11 Lengd bannsvæðis, báðar áttir



J06.11 Gildistími banns



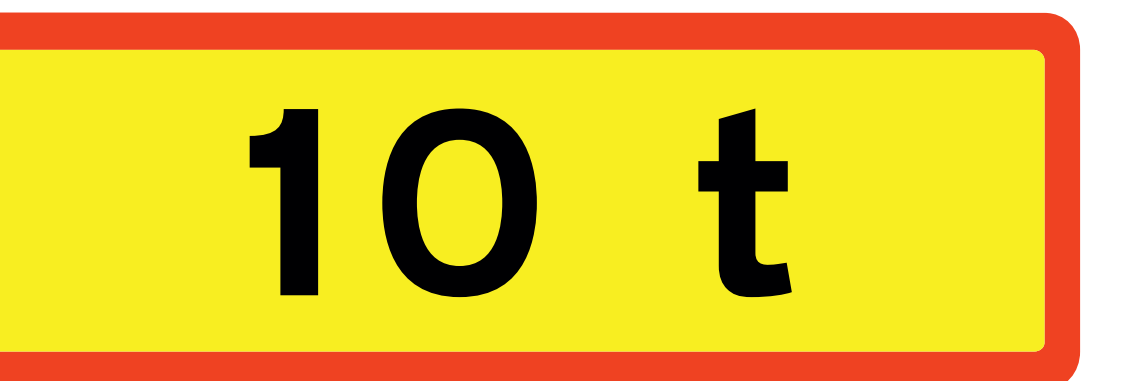
J07.11 Gildistími leyfis




J15.11 Umferð sjónskertra.



J15.21 Umferð heymarskertra



J16.xx Takmörkum heildarþyngd



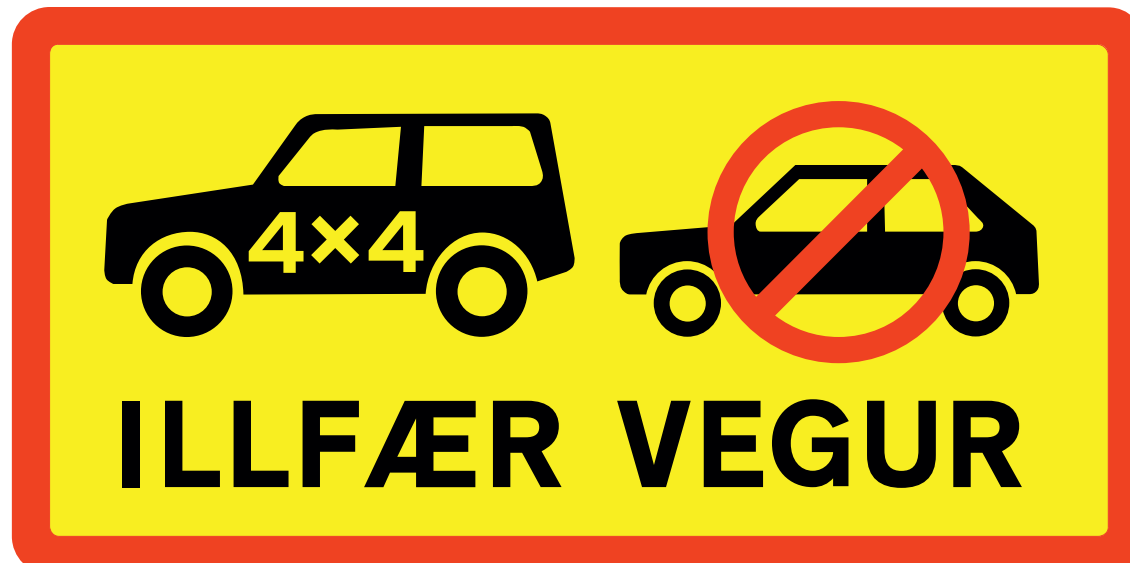
J20.11 Brotlegir verða fjarlægðir.



J27.31 Nýlögð klæðing




J32.11 Seinfarinn vegur




J32.21 Illfær vegur




J32.31 Torleiði



J33.11 Blindhæð



J33.21 Blindhæðir



J39.11 Einbreitt slitlag



J31.11 Óbrúaðar ár.



J34.11 Slysasvæði




J42.11 Stöðvunarskylda framundan




J50.11 Götuhlaup




J01.11 Fjarlægð að hættu eða stað sem bann eða leiðbeining varðar



J13.11




J13.31



J41.11 Einbreið brú




J01.71 Stefna sem bann eða leiðbeining á við.



J01.72 Stefna sem bann eða leiðbeining á við.




J40.11 Malbik endar



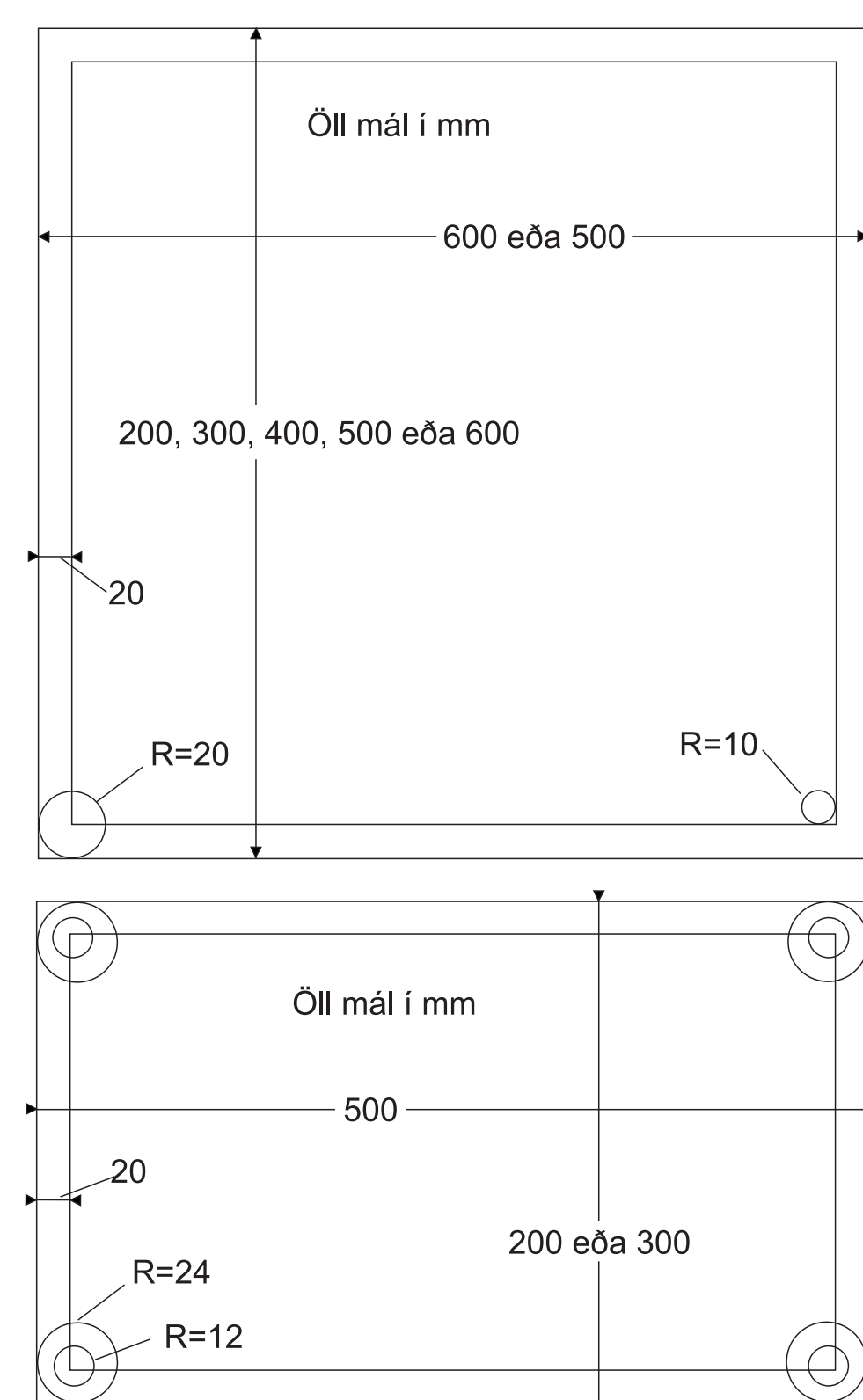
J14.11 Leið aðalbrauta á vegamótum.



J14.32 Leið aðalbrauta á vegamótum.



J14.51 Leið aðalbrauta á vegamótum.




Venjulegar stærðir

Máli	Breidd (mm)	Hæð (mm)
205-207	600	200
208-210	600	200
211-212	500	300
213	600	500
214	600	500
215-205	600	200
217-218-219	600	200
219-220-221-222	600	200
223-224-225	600	400
226-227-228-229	600	600
230-231-232	600	400

Venjulegar stærðir

Máli	Breidd (mm)	Hæð (mm)
205-207	600	200
208-210	600	200
211-212	500	300
213	600	500
214	600	500
215-205	600	200
217-218-219	600	200
219-220-221-222	600	200
223-224-225	600	400
226-227-228-229	600	600
230-231-232	600	400


Þessi skrá inniheldur öll undirmerki (J - merki) samkvæmt íslenskrí umferðarmerkjareglugerð í mælikvarða 1:4. Hver merki hefur sitt „Jag“. Auk merkjanna eru málsetningar í skránni. Athugið að táknið eru öll „læst“. Hægt er at taka af þeim afrit en til að vinna með þau þarf að „opna“ þau.



J08.11 Bifreiðastæði, samsíða akbraut



J08.21 Bifreiðastæði, hornrétt á akbraut




J08.31 Bifreiðastæði, skástæði




J10.11 Fjarlægð að hættu eða stað sem bann eða leiðbeining varðar




J11.11 Bifreiðastæði fyrir fáttaða




J12.11 Visun til staðar til hægri




J12.12 Visun til staðar til vinstri



J12.21 Visun til staðar áfram og til hægri.



J12.22 Visun til staðar áfram og til vinstri



J12.31 Visun til staðar áfram

Skilti og merkingar

Bakgrunnslitur	Panton Process C	Panton 485	Panton Black	Panton
Panton 348	CMYK 100-0-0-0	CMYK 0-100-100-0	CMYK 0-0-0-100	CMYK RGB
CMYK 97-2-98-12	RGB 0-174-239	RGB 238-49-36	RGB 35-31-32	RGB
RGB 0-135-82				

Stærðir
 25x25cm staðið uppvið.
 50 x 50cm < 5mtr frá
 80 x 80cm > 5mtr frá
 100 x 100cm á stoðir
 200 x 200cm á stoðir við akbraut
 600 x 600cm umferðarmerki